





**UNIVERSIDAD NACIONAL DE INGENIERIA**  
**PROYECTO SISRA CERESIS**  
**MAPA DE ISOSISTAS SISMO 3 OCTUBRE 1974**  
**LIMA METROPOLITANA**

Escala de Intensidades Mercalli Modificada  
 Referencia : Instituto Geofísico del Perú (1974)

- Leyenda**
-  Acelerómetro
  -  Sismógrafo
  -  Límite área, aprox. por observaciones
  -  Límite área, Inferidos

